



Technická agentura
České republiky



**Zvýšení efektivity ochrany autorských práv
v kartografii a geoinformatice**

TAČR TD020320 2014–2015
www.apkg.upol.cz

Autorské právo & Open data

RNDr. Alena Vondráková, Ph.D.

alena.vondrakova@upol.cz

Katedra geoinformatiky, Univerzita Palackého v Olomouci

Ing. Karel Janečka, Ph.D.

kjanecka@cagi.cz

Česká asociace pro geoinformace



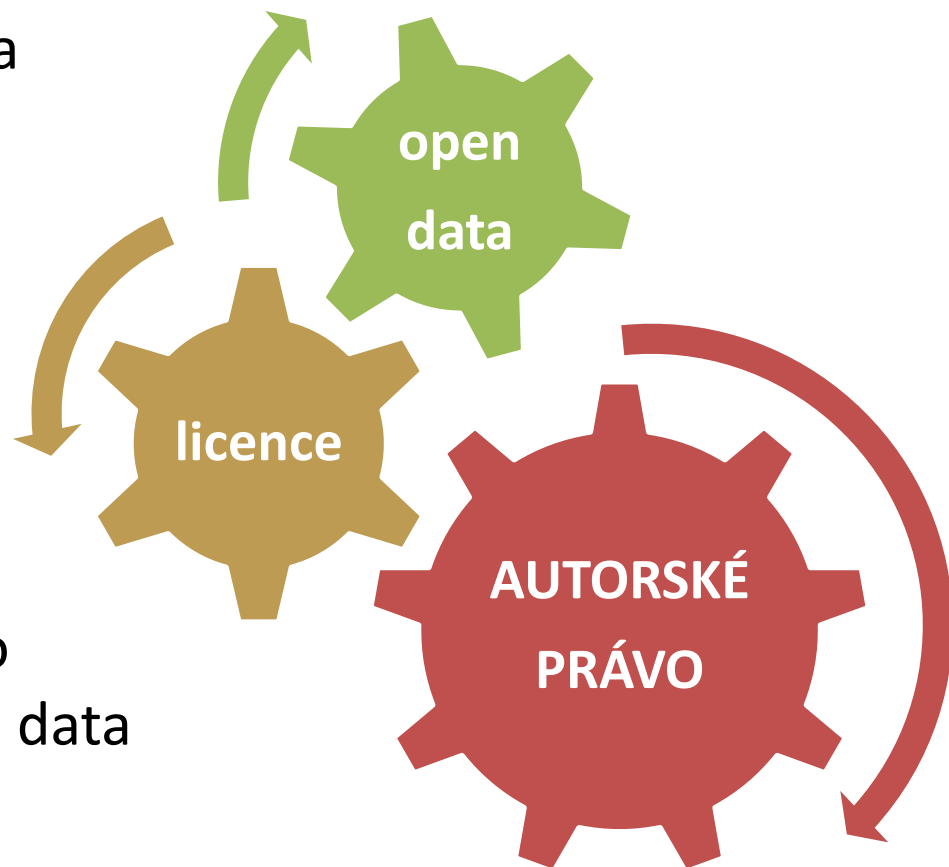
Tato prezentace je součástí projektu TD020320
Zvýšení efektivity ochrany autorských práv v kartografii a geoinformatice.
Projekt je realizován za finanční podpory TA ČR.

Proč autorské právo a proč open data?

- úzce související problematika


„to, že je něco zadarmo ještě neznamena, že je možné to využívat bez jakýchkoliv omezení,“

- aktivity OS24 Autorské právo a OS25 Open source & Open data



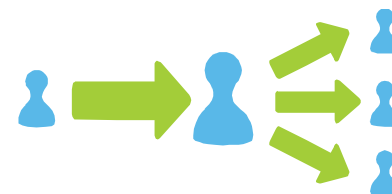
Co je to autorské právo?

- odvětví práva, které se zabývá právními vztahy **uživatelů a tvůrců tzv. autorských děl** k příslušným dílům
- **nechrání samotné myšlenky** či ideje, ale chrání pouze **konkrétní díla**, konkrétní vyjádření, tj. dílo v objektivně vnímatelné podobě (text, mapa apod.)
- **autorským dílem** je pouze jedinečný výsledek tvůrčí činnosti autora, dílem není námět, zpráva, informace, metoda, teorie, vzorec, graf, výstup počítačového programu apod. (samy o sobě)



Jaká je úloha odborných společností?

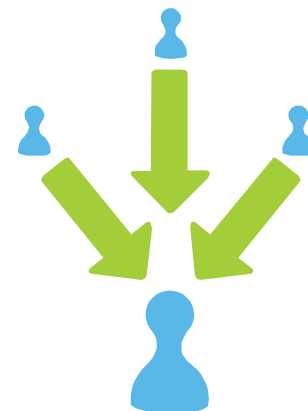
- **Kartografická společnost ČR** může být **prostředníkem mezi uživateli a producenty kartografických děl**
- **CAGI** řeší aktuální problémy z oblasti geoinformatiky tak, aby bylo možné GI v České republice **co nejefektivněji rozvíjet** (OS 24 Autorské právo)
- **ČGS** – mohla by být prostředníkem pro šíření povědomí o problematice mezi geografy a spolupracujícími obory
- Důležité je, že jsou zapojené **odborné instituce** – ČÚZK, VÚGTK, MVČR (v rámci přípravy GeoInfoStrategie)



Jak se může odborná veřejnost zapojit?

- odborné **diskuse a semináře**
 - semináře v rámci projektu TAČR TD020320
 - semináře k přípravě GeoInfoStrategie
 - konference GIVS, Esri konference, GIS Ostrava a další
- podněty podané **OS24 CAGI Autorské právo**
- podněty podané **Kartografické společnosti ČR**
- podněty pro realizaci **projektu TA ČR**
- podněty ke GeoInfoStrategii

...a další




Kdy, kde a jak řešit?



Zvýšení efektivity ochrany autorských práv v kartografii a geoinformatice

TAČR TD020320 2014–2015
www.apkg.upol.cz

www.apkg.upol.cz





Technická agentura
České republiky

Děkuji Vám za pozornost...

**...a také za připomínky, podněty,
náměty k dalšímu řešení apod.**

Podněty a příspěvky do diskuse, prosím, hlase písemně.

alena.vondrakova@upol.cz