

Výstup TD020320V003-18

Tento výukový materiál vznikl v rámci realizace projektu spolufinancovaného Technologickou agenturou ČR TD020320 Zvýšení efektivity ochrany autorského práva v kartografii a geoinformatice

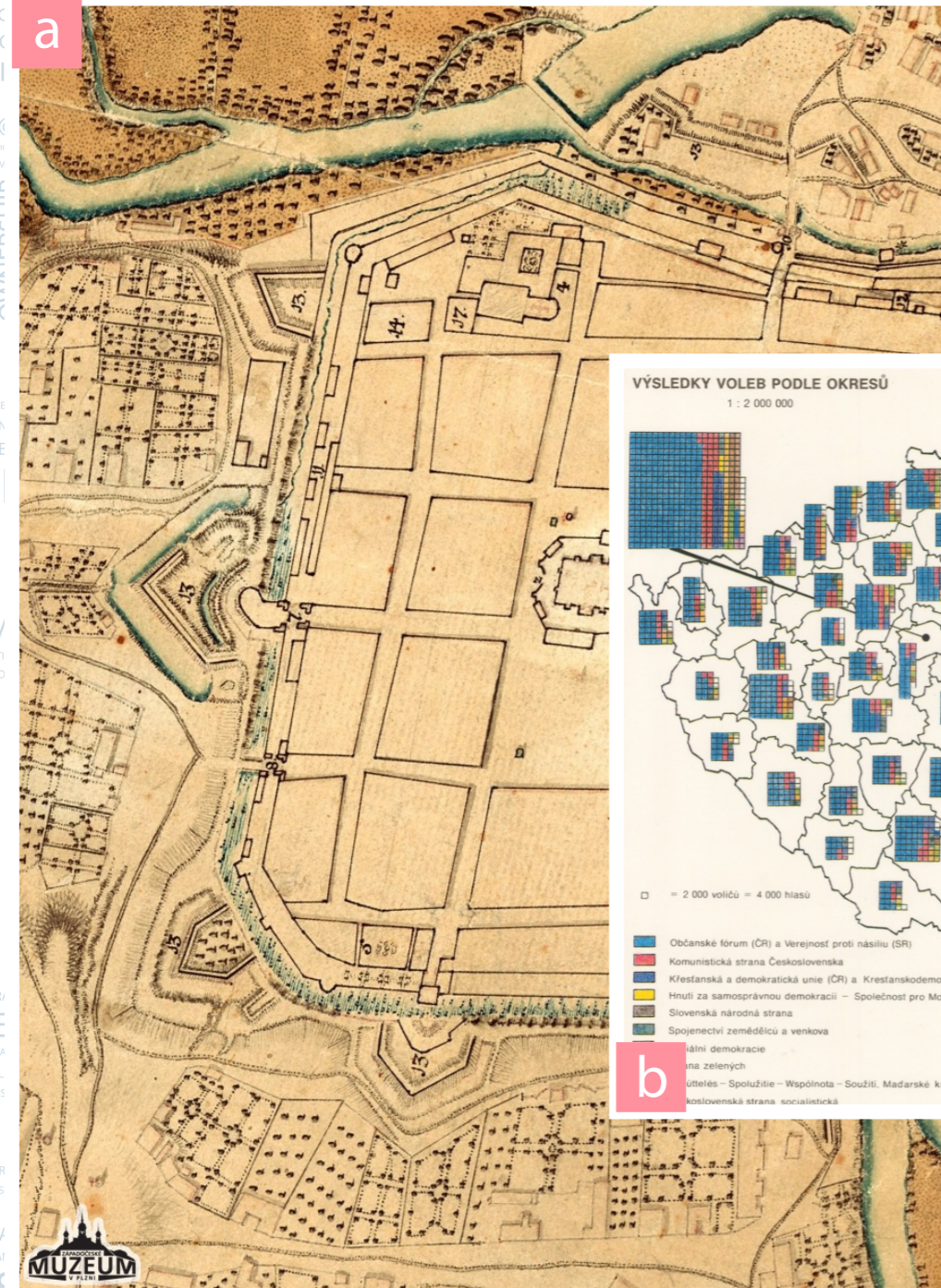
STARÉ MAPY

VÝUKOVÝ MATERIÁL K AUTORSKO-PRÁVNÍ PROBLEMATICE V KARTOGRAFII A GEOINFORMATICE

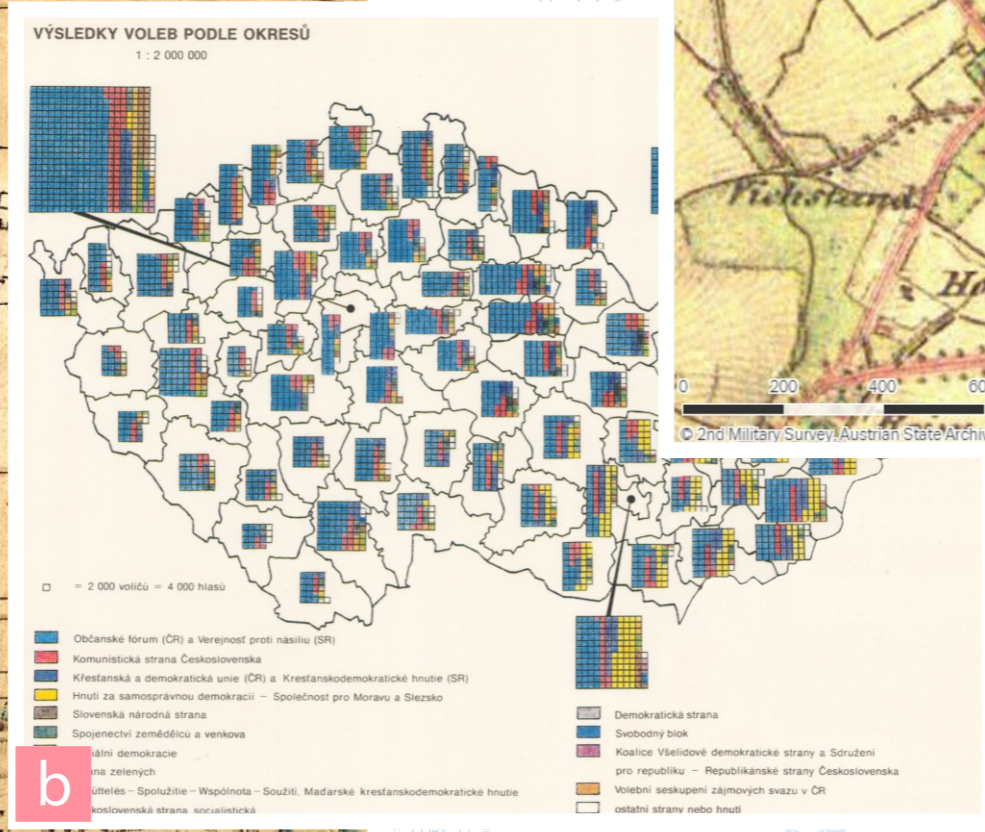
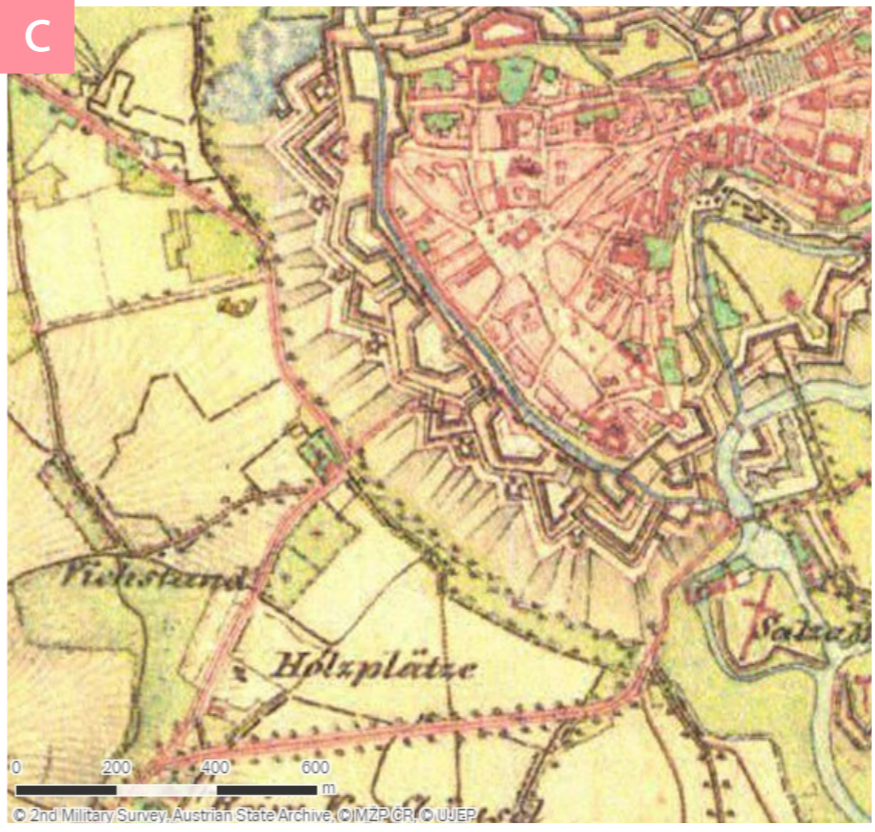


Ochrana duševního vlastnictví mapového díla vyprší po 70 letech od vydání, tzn. archiválie a staré mapy již povětšinou autorskému zákonu nepodléhají. Při jejich využívání je ovšem třeba dbát na to, není-li jejich užití chráněno jinými normami (např. o archivnictví, občanským zákoníkem apod.), případně smluvně.

a



c



Znáte nějaké mapy starší 70 let? Jaká je nejstarší mapa světa?



V souvislosti s rozvojem geografických informačních systémů a dalších technologií jsou v současné době staré mapy hromadně digitalizovány a zpřístupňovány prostřednictvím knihoven nebo internetu. Příkladem je projekt Staremapy.cz

